





PLANTA DE RECAPEAMENTO E SINALIZAÇÃO

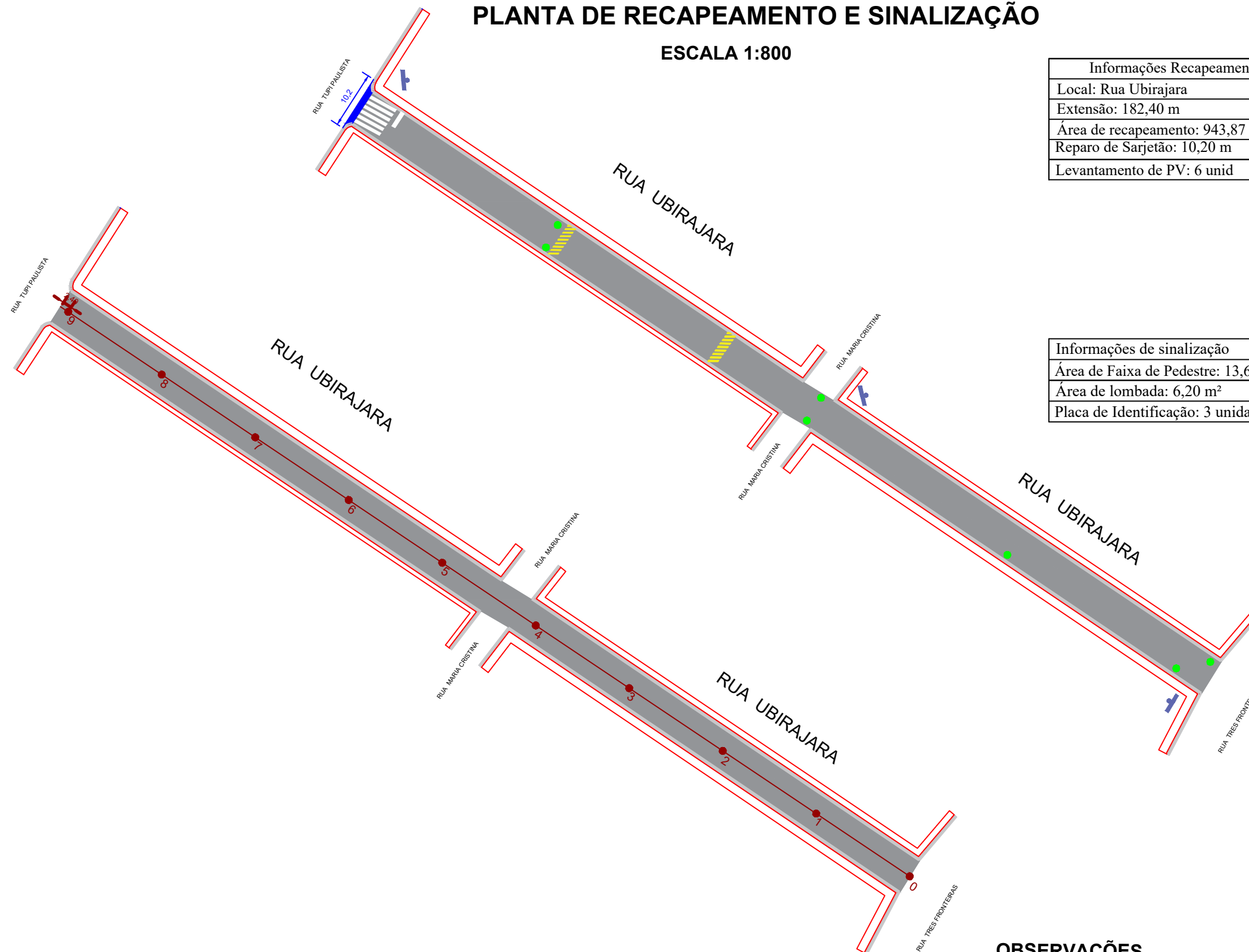
ESCALA 1:800

Informações Recapeamento
Local: Rua Ubirajara
Extensão: 182,40 m
Área de recapeamento: 943,87 m²
Reparo de Sarjetão: 10,20 m
Levantamento de PV: 6 unid

-  REPARAR
-  GUIA
-  LEVANTAMENTO DE PV
-  SARJETA E SARJETÃO


Informações de sinalização
Área de Faixa de Pedestre: 13,60 m²
Área de lombada: 6,20 m²
Placa de Identificação: 3 unidades

TUBO DE AÇO GALVANIZADO E PLACA DE
IDENTIFICAÇÃO



OBSERVAÇÕES

- 1) AS ESTACAS ESTÃO EM UM ESPAÇAMENTO DE 20 METROS

PLANTA DE SITUAÇÃO:	ARTICULAÇÃO DAS FOLHAS		ESTA FOLHA É PROPRIEDADE DA PMC PREFEITURA MUNICIPAL DE CARAPICUIBA E SEU CONTEÚDO NÃO PODE SER COPIADO OU REVELADO A TERCEIROS. A LIBERAÇÃO OU A APROVAÇÃO DESTES DOCUMENTOS NÃO EXIME A DETALHISTA DE SUA RESPONSABILIDADE SOBRE O MESMO.	<div><div></div><div>MUNICÍPIO DE CARAPICUÍBA</div></div>					
				ENDEREÇO: RUA UBIRAJARA					
RESPONSÁVEL TÉCNICO: Fernando Ferreira Lima	SIGLA	VERIFICAÇÃO	APROVAÇÃO:	PROJETO BÁSICO DE RECAPEAMENTO E SINALIZAÇÃO					
Engenheiro Civil		/	/						
CREA-SP: 5070695464-SP		/	/						
MATRÍCULA: 53.469		/	/	ESCALA: INDICADA		CÓDIGO:		FOLHA: 01/01	REVISÃO: 00
DESENHISTA: John Cleiton Ribeiro dos Santos		/	/						